



ILUSTRE MUNICIPALIDAD DE COIHUECO
ALCALDIA

**REF: APRUEBA CONVENIO AD-REFERÉNDUM
PARA PROGRAMA PAVIMENTACIÓN
PARTICIPATIVA, 19º PROCESO SELECCIÓN.**

DECRETO: 3149

COIHUECO, 08 JUL. 2010

VISTOS:

Las facultades conferidas por el DFL N° 1, del Ministerio del Interior, Subsecretaría de Desarrollo Regional y Administrativo que fija el texto refundido, coordinado y sistematizado de la Ley N° 18.695 Orgánica Constitucional de Municipalidades, publicada en el Diario Oficial de fecha 26 de Julio de 2006.

CONSIDERANDO:

1.- Convenio Ad-Referéndum, de fecha 07 de Junio de 2010, suscrito entre el SERVIU de la Región del Bío Bío, y la Ilustre Municipalidad de Coihueco. Para la ejecución del Proyecto de Pavimentación Participativa, 19º Proceso Selección.

2.- Certificado N°3558, de fecha 14 de Junio de 2010, de la Secretaria Municipal que certifica que el Concejo Municipal, en Sesión Ordinaria N°55 de fecha 07 de Junio 2010, dio su aprobación al Convenio Ad Referéndum Programa de Pavimentación Participativa que corresponde a los proyectos Pasaje Las Araucarias, Proyecto ÑU 1724; y calle General Lagos, Proyecto ÑU 1732.

3.- Resolución exenta N°1579 de fecha 29 de Junio del 2010, que aprueba Convenio Ad-Referéndum para Programa Pavimentación Participativa, 19º Proceso Selección.

DECRETO:

1º.- APRUEBASE Convenio Ad-Referéndum, de fecha 07 de Junio del 2010, suscrito entre el SERVIU Región del Bío Bío, y la Ilustre Municipalidad de Coihueco, relativo a la ejecución del proyecto de Pavimentación Participativa, 19º Proceso Selección.

ANÓTESE, COMUNÍQUESE, Y ARCHÍVESE.



GEORGINA MORENO LOPEZ
Secretaria Municipal



ARNOLDO JIMENEZ VENEGAS
Alcalde de Coihueco

AJV/GML/OSS/mqf.

DISTRIBUCION

Alcaldía
Secretaria Municipal
Archivo Provento



SUPLENTE
Decreto de Aprobación de Convenio y Resumen de Ejecución

Aprueba Convenio Ad-Referéndum para Programa Pavimentación Participativa, 19° Proceso Selección

Comuna: **Coihueco**

Hoy se resuelve lo que sigue:

RESOLUCIÓN EXENTA N° **1579**

CONCEPCIÓN,

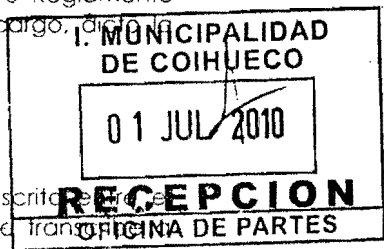
29 JUN. 2010

VISTO:

- a) El D. S. N° 114 de V. y U., de 1994 y sus modificaciones, que reglamenta el Programa de Pavimentación Participativa;
- b) La Resolución Exenta N° 1820 (V. y U.) de fecha 20.06.2003 que fija el procedimiento para la aplicación práctica del Programa de Pavimentación Participativa, y sus modificaciones;
- c) El D.S. N° 150 de fecha 27.02.2010 que declara como Zona de Catástrofe a la Región del Bío Bío y el D. S. N° 104, de Interior, de 25.06.1977, que fija disposiciones para casos de sismos o catástrofes;
- d) El Oficio Ord. N° 76 de la Secretaría Regional Ministerial de Vivienda y Urbanismo Región del Bío Bío, de fecha 15.01.10, que remite copia de las fichas de los proyectos seleccionados y cuadro resumen de la selección correspondiente al Decimonoveno llamado del Programa de Pavimentación Participativa;
- e) El Convenio Ad-Referéndum de fecha **07.06.2010.**, suscrito entre el SERVIU Región del Bío Bío y la Municipalidad de **Coihueco**, para la ejecución de los proyectos de pavimentación individualizados en su cláusula Séptima, aprobado por el Concejo Municipal según consta en Certificado N° 3558 de fecha 14.06.2010 del Secretario Municipal;
- f) El Certificado N° 235 de fecha 15.04.10 del Director de Obras Municipales de Coihueco, que señala el estado en que se encuentran las vías de los proyectos de pavimentación seleccionados;
- g) La Resolución N° 1600 de 2008, de la Contraloría General de la República;
- h) Las facultades que me confiere el D.S. N° 355 de V. y U. de 1976 Reglamento Orgánico del Servicio y el D.S. respectivo que me designa en el cargo, dictado siguiente:

RESOLUCION

1° APRUÉBASE el Convenio ad-referéndum de fecha **07.06.2010.**, suscrito entre el SERVIU Región del Bío Bío y la Municipalidad de **Coihueco**, que se transcribe en la continuación:



"En Concepción, a 7 de junio de 2010, entre el Director del Servicio de Vivienda y Urbanización Región del Bío Bío, en adelante SERVIU, domiciliado en calle Rengo N° 476, 3° Piso, de la ciudad de Concepción y don **Arnoldo Jiménez Venegas**, Alcalde de la Municipalidad de **Coihueco**, en adelante la Municipalidad, y en su representación, ambos domiciliados en calle **Arturo Prat N° 1675, Coihueco**, se conviene lo siguiente:

PRIMERO: Con fecha 11 de Agosto de 1994, se publicó en el Diario Oficial el Decreto Supremo N° 114, de Vivienda y Urbanismo, de 1994, que reglamenta un Programa de Pavimentación Participativa, cuyo objetivo es reducir el déficit de pavimentación de calles

3476

y pasajes, permitiendo la incorporación a su financiamiento de los particulares beneficiados y de los municipios.

SEGUNDO: Con fecha 20 de junio de 2003, se publicó en el Diario Oficial la Resolución Exenta N° 1820 (V. y U.), que fija el procedimiento para la aplicación práctica del Programa de Pavimentación Participativa a que alude la cláusula primera de este convenio. ✓

TERCERO: Conforme a lo dispuesto en el resuelvo 10° de la Resolución Exenta N° 1820 (V. y U.) de 2003, singularizada en la cláusula segunda precedente, terminado el proceso de selección de proyectos, que debe efectuar la Secretaría Ministerial de Vivienda y Urbanismo respectiva, y con anterioridad a la fecha del llamado a propuesta para la construcción de las obras, debe suscribirse un convenio entre el SERVIU y la Municipalidad de la comuna en que se construirán las obras, el que deberá ser firmado por el Director de SERVIU, el Alcalde y aprobado por el Concejo Municipal. ✓

CUARTO: Lo previsto en la Resolución Exenta N° 1820 (V. y U.), de 2003, en el inciso final del número 3°, que dispone: "Quedarán exentos de concurrir con los aportes señalados en este número, tanto los Comités de Pavimentación como las Municipalidades respectivas, aquellos proyectos correspondientes a programas de inserción sectorial vigentes, de arrastre o nuevos, emplazados en las comunas que sean declaradas zonas afectas por sismos o catástrofes, conforme al D.S. N° 104 de Interior de 1977, que fijó el texto refundido, coordinado y sistematizado del Título I de la Ley 16.282. Este beneficio regirá durante la vigencia de la declaratoria antes mencionada."

QUINTO: Es D.S. N° 150 de fecha 27 de febrero de 2010 que declara como zona de Catástrofe a la Región del Bío Bío y el D. S. N° 104, Interior, de 25 de junio de 1977, que fija disposiciones para casos de sismos o catástrofes.

SEXTO: En cumplimiento con lo dispuesto en el artículo 6° del Decreto Supremo N° 114, de V. y U. del año 1994, identificado en la cláusula primera precedente la Secretaría Ministerial de Vivienda y Urbanismo Región del Bío Bío, convocó a postulación para la selección de las obras del Programa de Pavimentación Participativa, correspondiente al año 2009.

SEPTIMO: De entre las obras postuladas se seleccionaron los proyectos de la Municipalidad de **Coihueco**, que se pasan a consignar, identificándose las calles y pasajes de cada uno de ellos y la superficie aproximada de pavimento que incluye cada proyecto.

IDENTIFICACIÓN DEL PROYECTO:

| CALLE O PASAJE | TRAMO | SUPERFICIE APROX. m ² |
|-----------------------|--------------------------------|----------------------------------|
| Pasaje Las Araucarias | Calles Comercio y fin pasaje | 707 |
| Cuellos | Diversos Sectores del proyecto | 40 |
| Aceras | Diversos Sectores del proyecto | 10 |
| Calle General Lagos | Balmaceda y 18 de Septiembre | 2.560 |
| Aceras | Diversos Sectores del proyecto | 25 |
| | (no se suman la aceras) | 3.307,00 |

Las obras a ejecutarse demandarán una inversión total de \$ **147.566.000.-** que serán financiadas íntegramente por SERVIU Región del Bío Bío, de conformidad a lo señalado en la cláusula cuarta, precedente.

OCTAVO: Se deja constancia que los Comités individuclizados, han aportado los siguientes proyectos de ingeniería:

PROYECTOS DE INGENIERÍA:

| CALLE O PASAJE | Proyecto SERVIU PPP | PROYECTO INGENIERIA | Aporte proyecto Ingeniería M\$ |
|---|-----------------------|---------------------|--------------------------------|
| Pasaje Las Araucarias, Cuellos y Aceras | Pasaje Las Araucarias | NU-1724 | 1.199 |
| Calle General Lagos y aceras | Calle General Lagos | NU-1732 | 3.218 |

NOVENO: El SERVIU contratará las obras, para lo cual, entre otras labores, preparará los antecedentes respectivos, estudiará y elaborará las bases de las propuestas; las especificaciones técnicas y aclaraciones; llamará a propuestas, venderá antecedentes, recibirá y abrirá las ofertas respectivas, adjudicará la propuesta y celebrará directamente

con el proponente seleccionado el contrato de ejecución de obras de pavimentación y desarrollará la labor técnica y administrativa correspondiente, incluyendo la inspección y recepción de las obras, como asimismo la aprobación para cursar los estados de pago pertinentes.


DÉCIMO: Una vez recepcionadas las obras y entregadas al uso público será responsabilidad de la MUNICIPALIDAD cautelar el uso adecuado de ellas en relación a las solicitudes de peso para las cuales fueron diseñadas.

UNDÉCIMO: En todo lo no previsto en el presente convenio se aplicará lo dispuesto en el Decreto Supremo y en la Resolución Exenta singularizados, respectivamente, en las cláusulas primera y segunda del presente convenio, los que se entienden formar parte integrante del mismo.

DUODÉCIMO El presente convenio se suscribe ad-referéndum, esto es, sujeto en su validez a la total tramitación de la resolución que lo apruebe.

DECIMO TERCERO: El presente Convenio se suscribe por los comparecientes ante el Ministro de Fe del SERVIU, cuyo original se archivará en la Oficina de Partes de la citada institución. El Ministro de Fe del SERVIU otorgará una copia autorizada a la Municipalidad, Comités respectivos y Gobierno Regional de la Región de 'Bío Bío'.

ANÓTESE, COMUNÍQUESE Y TRANSCRÍBASE




REC. PML. FVN. VMSV.


SEBASTIAN SALAS COX
Director SERVIU Región del Bío Bío

TRANSCRIBIR A:

1. Contraloría Regional de la República
2. D.D.U. Santiago
3. Gobierno Regional (c/a)
4. SEREMI MINVU Región del BíoBío (c/a)
5. Municipalidad de Coihueco (c/a)
6. Departamento Técnico (c/a)
7. Equipo Urbanización (2) (c/a)
8. Departamento Jurídico (c/a)
9. Departamento Programación y Control (c/a)
10. Departamento Finanzas (c/a)
11. Oficina de Partes

Ing -


SEREMI MINVU
REGIÓN DEL BÍO BÍO



CONVENIO AD REFERENDUM

PROGRAMA DE PAVIMENTACIÓN PARTICIPATIVA

En Concepción, a 07 de junio de 2010, entre el Director del Servicio de Vivienda y Urbanización Región del Bío Bío, en adelante SERVIU, domiciliado en calle Rengo N° 476, 3° Piso, de la ciudad de Concepción y don **Arnoldo Jiménez Venegas**, Alcalde de la I. Municipalidad de **Coihuenco**, en adelante la Municipalidad, y en su representación, ambos domiciliados en calle **Arturo Prat N° 1675, Coihueco**, se conviene lo siguiente:

PRIMERO: Con fecha 11 de Agosto de 1994, se publicó en el Diario Oficial el Decreto Supremo N° 114, de Vivienda y Urbanismo, de 1994, que reglamenta un Programa de Pavimentación Participativa, cuyo objetivo es reducir el déficit de pavimentación de calles y pasajes, permitiendo la incorporación a su financiamiento de los particulares beneficiados y de los municipios.

SEGUNDO: Con fecha 20 de junio de 2003, se publicó en el Diario Oficial la Resolución Exenta N° 1820 (V. y U.), que fija el procedimiento para la aplicación práctica del Programa de Pavimentación Participativa a que alude la cláusula primera de este convenio.

TERCERO: Conforme a lo dispuesto en el resuelvo 10° de la Resolución Exenta N° 1820 (V. y U.) de 2003, singularizada en la cláusula segunda precedente, terminado el proceso de selección de proyectos, que debe efectuar la Secretaría Ministerial de Vivienda y Urbanismo respectiva, y con anterioridad a la fecha del llamado a propuesta para la construcción de las obras, debe suscribirse un convenio entre el SERVIU y la Municipalidad de la comuna en que se construirán las obras, el que deberá ser firmado por el Director de SERVIU, el Alcalde y aprobado por el Concejo Municipal.

CUARTO: Lo previsto en la Resolución Exenta N° 1820 (V. y U.), de 2003, en el inciso final del número 3°, que dispone: "Quedarán exentos de concurrir con los aportes señalados en este número, tanto los Comités de Pavimentación como las Municipalidades respectivas, aquellos proyectos correspondientes a programas de inserción sectorial vigentes, de arrastre o nuevos, emplazados en las comunas que sean declaradas zonas afectas por sismos o catástrofes, conforme al D.S. N° 104 de Interior de 1977, que fijó el texto refundido, coordinado y sistematizado del Título I de la Ley 16.282. Este beneficio regirá durante la vigencia de la declaratoria antes mencionada."

QUINTO: Es D.S. N° 150 de fecha 27 de febrero de 2010 que declara como zona de Catástrofe a la Región del Bío Bío y el D. S. N° 104, Interior, de 25 de junio de 1977, que fija disposiciones para casos de sismos o catástrofes.

SEXTO: En cumplimiento con lo dispuesto en el artículo 6° del Decreto Supremo N° 114, de V. y U. del año 1994, identificado en la cláusula primera precedente la Secretaría Ministerial de Vivienda y Urbanismo Región del Bío Bío, convocó a postulación para la selección de las obras del Programa de Pavimentación Participativa, correspondiente al año 2009

SEPTIMO: De entre las obras postuladas se seleccionaron los proyectos de la Municipalidad de **Coihuenco**, que se pasan a consignar, identificándose las calles y pasajes de cada uno de ellos y la superficie aproximada de pavimento que incluye cada proyecto.

IDENTIFICACIÓN DEL PROYECTO:

| CALLE O PASAJE | TRAMO | SUPERFICIE APROX. m ² |
|-----------------------|--------------------------------|----------------------------------|
| Pasaje Las Araucarias | Calles Comercio y fin pasaje | 707 |
| Cuellos | Diversos Sectores del proyecto | 40 |
| Aceras | Diversos Sectores del proyecto | 10 |
| Calle General Lagos | Balmaceda y 18 de Septiembre | 2.560 |
| Aceras | Diversos Sectores del proyecto | 25 |
| | (no se suman la aceras) | 3.307,00 |

Las obras a ejecutarse demandarán una inversión total de \$ 147.566.000.- que serán financiadas íntegramente por SERVIU Región del Bío Bío, de conformidad a lo señalado en la cláusula cuarta, precedente.

OCTAVO: Se deja constancia que los Comités individualizados, han aportado los siguientes proyectos de ingeniería:

PROYECTOS DE INGENIERÍA:

| CALLE O PASAJE | Proyecto SERVIU PPP | PROYECTO INGENIERIA | Aporte proyecto Ingeniería M\$ |
|---|-----------------------|---------------------|--------------------------------|
| Pasaje Las Araucarias, Cuellos y Aceras | Pasaje Las Araucarias | NU-1724 | 1.199 |
| Calle General Lagos y aceras | Calle General Lagos | NU 1732 | 3.218 |


NOVENO: El SERVIU contratará las obras, para lo cual, entre otras labores, preparará los antecedentes respectivos, estudiará y elaborará las bases de las propuestas, las especificaciones técnicas y aclaraciones; llamará a propuestas, venderá antecedentes, recibirá y abrirá las ofertas respectivas, adjudicará la propuesta y celebrará directamente con el proponente seleccionado el contrato de ejecución de obras de pavimentación y desarrollará la labor técnica y administrativa correspondiente, incluyendo la inspección y recepción de las obras, como asimismo la aprobación para cursar los estados de pago pertinentes.

DÉCIMO: Una vez recepcionadas las obras y entregadas al uso público será responsabilidad de la MUNICIPALIDAD cautelar el uso adecuado de ellas en relación a las solicitudes de peso para las cuales fueron diseñadas.


UNDÉCIMO: En todo lo no previsto en el presente convenio se aplicará lo dispuesto en el Decreto Supremo y en la Resolución Exenta singularizados, respectivamente, en las cláusulas primera y segunda del presente convenio, los que se entienden formar parte integrante del mismo.

DUODÉCIMO El presente convenio se suscribe ad-referéndum, esto es, sujeto en su validez a la total tramitación de la resolución que lo apruebe.


DECIMO TERCERO: El presente Convenio se suscribe por los comparecientes ante el Ministro de Fe del SERVIU, cuyo original se archivará en la Oficina de Partes de la citada institución. El Ministro de Fe del SERVIU otorgará una copia autorizada a la Municipalidad, Comités respectivos y Gobierno Regional de la Región del Bío Bío



SEBASTIAN SALAS COX
 Director SERVIU Región del Bío Bío
 Director SERVIU Región del Bío Bío



Arnoldo Jiménez Venegas
 Alcalde
 Municipalidad de Coihueco


 RGV. PML. FVN. VM\$V.



ILUSTRE MUNICIPALIDAD DE COIHUECO
Dirección de Obras Municipales

CERTIFICADO N° 235



CRISTIAN GUTIERREZ VALLEJOS, Director de Obras de la

Ilustre Municipalidad de Coihueco, quien suscribe, certifica que los proyectos de pavimentación seleccionados en el 19° proceso de selección del Programa de Pavimentación Participativa, que se indican a continuación, no requieren obras adicionales a lo aprobado a raíz del terremoto del 27 de Febrero de 2010.

| N° | FICHA | VIA POSTULADA | TRAMO | PROYECTO INGENIERIA |
|----|-------|-----------------------|--------------------------------|---------------------|
| 1 | 85588 | Pasaje Las Araucarias | Calle Comercio y fin de Pasaje | NU-1724 |
| 2 | 85589 | Calle General Lagos | Balmaceda y 18 de Septiembre | NU-1732 |

Certifica, además, que sólo dos Edificaciones colindantes al Proyecto de Pavimentación de Calle General Lagos, se encuentran con orden de Demolición por parte de esta Corporación Edilicia.


Se extiende el presente certificado para ser presentado en SERVIU Región del Bío Bío.

COIHUECO, Abril 15 de 2010.-



ILUSTRE MUNICIPALIDAD DE COIHUECO
SECRETARIA MUNICIPAL

CERTIFICADO N° 3.558


GEORGINA MORENO LOPEZ, SECRETARIA MUNICIPAL TITULAR, de la Ilustre Municipalidad de Coihueco, certifica que el Concejo Municipal en sesión Ordinaria N° 55 de fecha 07 de junio de 2010 dio su aprobación al Convenio Ad Referendum Programa de Pavimentación Participativa que corresponde a los proyectos Pasaje Las Araucarias, Proyecto NU 1724 ; y calle General Lagos, Proyecto NU 1732

Se extiende le presente certificado a la Secretaria Comunal de Planificación, para los trámites Administrativos que correspondan.

Coihueco, 14 de junio de 2010.-

GML/gml.-



PROGRAMA PAVIMENTACIÓN PARTICIPATIVA

N° 085588

IDENTIFICACIÓN: (Llenar por el Comité de Pavimentación)

AÑO 2009

| | | |
|--------------------|--------|--------|
| REGION | | |
| COMUNA | | |
| FECHA PRESENTACIÓN | | |
| MUNICIPIO | SERVIU | SEREMI |
| DIA | MES | AÑO |

COMUNA Collipuco

UNIDAD VECINAL J.J.V.V. N°16 SECTOR Colinas

CALLE Pasaje Las Américas

TRAMO DE LA CALLE Entre Compañía y Fin Pasaje

| | |
|------------------------------|--|
| ANTIGÜEDAD DE LA POSTULACIÓN | |
|------------------------------|--|

PROYECTO PP Pasaje Las Américas N° 1324 Serviu 15439 03.11.2008

INGENIERIA. NOMBRE N° ORIGEN N° ORD FECHA


DATOS BASE (Llenar por el Comité de Pavimentación)

| | | |
|---|-----------|--------------------------------------|
| Acción de Pavimentación | Tipo | <u>P</u> |
| Costo m2 pavimento base | M\$ | <u>239,8</u> <u>435A 18</u> |
| Pavimento postulado | Tipo | <u>PCV</u> <u>1CV</u> <u>HCV</u> |
| Valor referencial m2 pavimento postulado | M\$ | <u>38</u> <u>43,5</u> <u>48</u> |
| Longitud de pavimento (calzada) | m | <u>170,7</u> <u>57</u> <u>6,0</u> |
| Ancho pavimento (calzada) | m | <u>3,5</u> <u>7</u> <u>12</u> |
| Superficie de pavimento (calzada) | m2 | <u>707</u> <u>40</u> <u>10</u> |
| Espesores de pavimento (Carpeta/Baso/Subbase) | cms. | <u>12/15</u> <u>18/15</u> <u>7/8</u> |
| OI <u>160 x 70 = 11.200</u> | | |
| Ancho de calle entre líneas oficiales | m | <u>3,15</u> |
| Antigüedad del Conjunto habitacional | años | <u>26</u> |
| N° de Viviendas Beneficiadas | N° Viv. | <u>29</u> |
| Superficie Promedio de Viviendas | m2 | <u>50</u> |
| Origen de las Viviendas | (E/P) | <u>P</u> |
| Categoría del Comité | (1,2 ó 3) | <u>1</u> |
| Superficie calzada frente a E.P. | m2 | |
| N° Mujeres del Comité | N° | <u>15</u> |



COSTOS Y APORTES

| | | |
|-------------------------------|------------|-----------------------|
| Aporte Proyecto de Ingeniería | M\$ | <u>1.199.-</u> |
| Aporte Comité | M\$ | <u>800.-</u> |
| Aporte Municipio | M\$ | <u>0.-</u> |
| Monto Total de Aporte | M\$ | <u>1.999.-</u> |



DISTRIBUCION GRATUITA

| (USO EXCLUSIVO DEL SERVIU) | | <table border="1" style="font-size: small;"> <tr><td>23</td><td>11</td><td>2009</td></tr> <tr><td style="text-align: center;">DIA</td><td style="text-align: center;">MES</td><td style="text-align: center;">AÑO</td></tr> </table> | 23 | 11 | 2009 | DIA | MES | AÑO | | | | |
|-------------------------------------|-------------------------------|--|----------|----|-------------|-----|----------|-------------------------------|-------------|----------------------|----------------|-----------------------|
| 23 | 11 | 2009 | | | | | | | | | | |
| DIA | MES | AÑO | | | | | | | | | | |
| M\$ | | | | | | | | | | | | |
| Costo Referencial | <u>26.344 =</u> | | | | | | | | | | | |
| Costo Referencial Obras Anexas | <u>13.642 =</u> | | | | | | | | | | | |
| Costo Total Referencial Obra | <u>39.986 =</u> | | | | | | | | | | | |
| | | <table border="1" style="font-size: small;"> <tr><th colspan="2">% Aporte</th></tr> <tr><th colspan="2">Postulación</th></tr> <tr><td>Comité :</td><td style="text-align: right;"><u>1.980 =</u> <u>5% y 7%</u></td></tr> <tr><td>Municipio :</td><td style="text-align: right;"><u>0 =</u> <u>0%</u></td></tr> <tr><td>Total :</td><td style="text-align: right;"><u>1.980 =</u></td></tr> </table> | % Aporte | | Postulación | | Comité : | <u>1.980 =</u> <u>5% y 7%</u> | Municipio : | <u>0 =</u> <u>0%</u> | Total : | <u>1.980 =</u> |
| % Aporte | | | | | | | | | | | | |
| Postulación | | | | | | | | | | | | |
| Comité : | <u>1.980 =</u> <u>5% y 7%</u> | | | | | | | | | | | |
| Municipio : | <u>0 =</u> <u>0%</u> | | | | | | | | | | | |
| Total : | <u>1.980 =</u> | | | | | | | | | | | |

| | | | | |
|---------------------------------|-----------------------|--|----------|-------------|
| (USO EXCLUSIVO DE LA SEREMI) | | <table border="1" style="font-size: small;"> <tr><td>03/11/09</td></tr> <tr><td style="text-align: center;">DIA MES AÑO</td></tr> </table> | 03/11/09 | DIA MES AÑO |
| 03/11/09 | | | | |
| DIA MES AÑO | | | | |
| CALCULO DE PUNTAJE | | | | |
| | PUNTOS | | | |
| Puntaje Aportes | <u>1.000</u> | | | |
| Puntaje Importancia Urbana | <u>1.722</u> | | | |
| Puntaje Antigüedad Conj. Habit. | <u>13,0</u> | | | |
| Puntaje Eficacia | <u>25,234</u> | | | |
| Puntaje Antigüedad Postulación | <u>4,0</u> | | | |
| Puntaje Costo | <u>59,418</u> | | | |
| Puntaje Acción Pavimentación | <u>50,0</u> | | | |
| TOTAL PUNTAJE | <u>154,374</u> | | | |

SERVIU

FRANCISCO VALENZUELA NAVARRETE

NOMBRE

INGENIERO CIVIL

CARGO

DIRECCION DE OBRAS MUNICIPALES

CRISTIAN GUTIERREZ VALLEJOS

NOMBRE

Director de Obras Municipales

CARGO

REPRESENTANTE DEL COMITÉ

YASNA RUBEN SUAREZ

NOMBRE

Presidenta

CARGO

MUNICIPALIDAD

Arnaldo Jarama

NOMBRE

Alcalde

CARGO

DUPLICADO: SERVIU



PROGRAMA PAVIMENTACIÓN PARTICIPATIVA

N° 085589

IDENTIFICACIÓN: (Llenar por el Comité de Pavimentación)

Colchagua
COMUNA

N° 15 UNIDAD VECINAL Centro SECTOR

GENERAL 14605
CALLE

Entre Bolnaceda y 13 de Sept.
TRAMO DE LA CALLE

AÑO 2009

| |
|------------------------------|
| REGION |
| COMUNA |
| FECHA PRESENTACIÓN |
| MUNICIPIO |
| SERVIU |
| SEREMI |
| DIA MES AÑO |
| ANTIGÜEDAD DE LA POSTULACIÓN |

PROYECTO INGENIERIA: P.P. CALLE GENERAL NOMBRE: LOGAN N°: 1232 SERVIU: 3465 FECHA: 19/05/2009

DATOS BASE (Llenar por el Comité de Pavimentación)

| | | | |
|---|-----------|----------------|------------|
| Acción de Pavimentación | Tipo | C | A |
| Costo m2 pavimento base | M\$ | <u>41</u> | <u>18</u> |
| Pavimento postulado | Tipo | <u>ASF</u> | <u>HCV</u> |
| Valor referencial m2 pavimento postulado | M\$ | <u>41</u> | <u>18</u> |
| Longitud de pavimento (calzada) | m | <u>365,1</u> | <u>18</u> |
| Ancho pavimento (calzada) | m | <u>7,0</u> | <u>1,0</u> |
| Superficie de pavimento (calzada) | m2 | <u>2560</u> | <u>25</u> |
| Espesores de pavimento (Carpeta/Base/Subbase) | cms | <u>9/15/15</u> | <u>7/8</u> |
| $CI = (15 + 8 \times 2) \times 70 = 2170$ | | | |
| Ancho de calle entre líneas oficiales | m | <u>14,8</u> | |
| Antigüedad del Conjunto habitacional | años | <u>40</u> | |
| N° de Viviendas Beneficiadas | N° Viv. | <u>32</u> | |
| Superficie Promedio de Viviendas | m2 | <u>60</u> | |
| Origen de las Viviendas | (E/P) | | |
| Categoría del Comité | (1,2 ó 3) | | |
| Superficie calzada frente a E.P. | m2 | | |
| N° Mujeres del Comité | N° | <u>7</u> | |

PAVIMENTACION (P)

| | | | |
|---|-----------|----------------|------------|
| Tipo | C | A | |
| Costo m2 pavimento base | M\$ | <u>41</u> | <u>18</u> |
| Pavimento postulado | Tipo | <u>ASF</u> | <u>HCV</u> |
| Valor referencial m2 pavimento postulado | M\$ | <u>41</u> | <u>18</u> |
| Longitud de pavimento (calzada) | m | <u>365,1</u> | <u>18</u> |
| Ancho pavimento (calzada) | m | <u>7,0</u> | <u>1,0</u> |
| Superficie de pavimento (calzada) | m2 | <u>2560</u> | <u>25</u> |
| Espesores de pavimento (Carpeta/Base/Subbase) | cms | <u>9/15/15</u> | <u>7/8</u> |
| Ancho de calle entre líneas oficiales | m | <u>14,8</u> | |
| Antigüedad del Conjunto habitacional | años | <u>40</u> | |
| N° de Viviendas Beneficiadas | N° Viv. | <u>32</u> | |
| Superficie Promedio de Viviendas | m2 | <u>60</u> | |
| Origen de las Viviendas | (E/P) | | |
| Categoría del Comité | (1,2 ó 3) | | |
| Superficie calzada frente a E.P. | m2 | | |
| N° Mujeres del Comité | N° | <u>7</u> | |

REVISOR



D.O.M.

DIRECTOR DE OBRAS MUNICIPALES

FIRMA

Comité de Pavimentación Participativa
Pers. Jurid. 7 de MAYO de 2009

COSTOS Y APORTES

| | | |
|-------------------------------|-----|----------------|
| Aporte Proyecto de Ingeniería | M\$ | <u>3.218.-</u> |
| Aporte Comité | M\$ | <u>2.062.-</u> |
| Aporte Municipio | M\$ | <u>0.-</u> |
| Monto Total de Aporte | M\$ | <u>5.280.-</u> |

RUT: 45.009.404-2
Calle General Labos Alto

FIRMA

MUNICIPALIDAD DE COLCHAGUA

FIRMA

| | | |
|-------------------------------------|---------------|-----------------|
| (USO EXCLUSIVO DEL SERVIU) | | |
| Costo Referencial | M\$ | <u>92.610=</u> |
| Costo Referencial Obras Anexas | M\$ | <u>14.970=</u> |
| Costo Total Referencial Obra | M\$ | <u>107.580=</u> |
| % Aporte | | |
| Postulación | | |
| Comité | <u>5.280=</u> | <u>5% y 7%</u> |
| Municipio | <u>-</u> | <u>0%</u> |
| Total | <u>5.280=</u> | |

| | |
|---------------------------------|---------------------|
| (USO EXCLUSIVO DE LA SEREMI) | |
| CALCULO DE PUNTAJE | |
| Puntaje Aportes | PUNTOS <u>1.000</u> |
| Puntaje Importancia Urbana | <u>7.363</u> |
| Puntaje Antigüedad Conj. Habit. | <u>2.00</u> |
| Puntaje Eficacia | <u>8.125</u> |
| Puntaje Antigüedad Postulación | <u>0,0</u> |
| Puntaje Costo | <u>6,0</u> |
| Puntaje Acción Pavimentación | <u>50,0</u> |
| TOTAL PUNTAJE | <u>151.428</u> |

SERVIU

FRANCISCO VALENUELA NAVARRETE
NOMBRE

INGENIERO CIVIL
CARGO

DIRECCION DE OBRAS MUNICIPALES

CRISTIAN GUTIERREZ Valdegas
NOMBRE

Director de Obras Municipales
CARGO

REPRESENTANTE DEL COMITÉ:

Venerable Piedad Parra
NOMBRE

Propietaria
CARGO

MUNICIPALIDAD

Alcalde
NOMBRE

Alcalde
CARGO



DISTRIBUCION GRATUITA

DUPLICADO. SERVIU